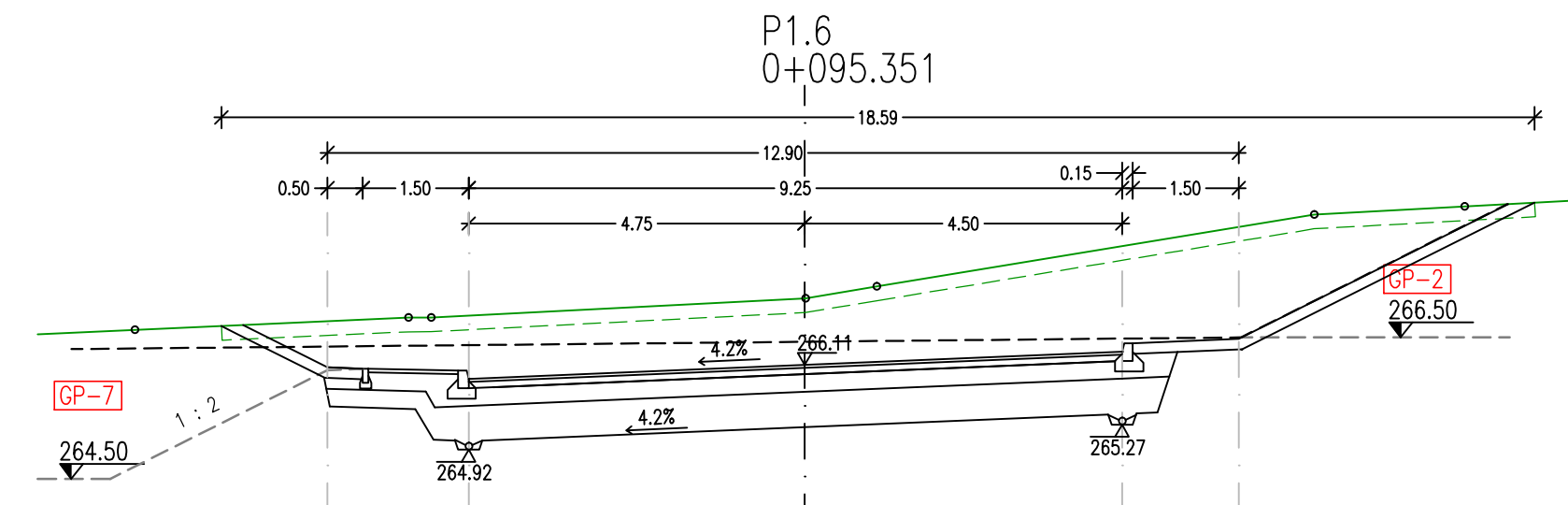
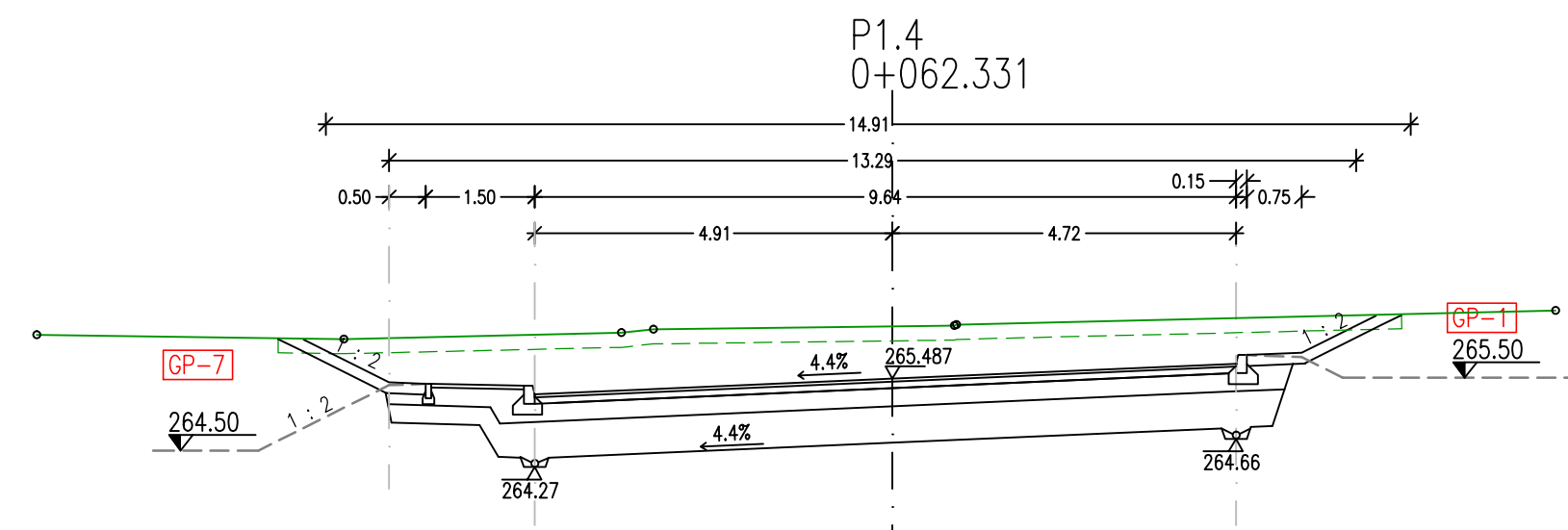

[illegible][illegible]

OD OSI	5.008 5.287	266.779 266.782	266.030 266.910	266.694	NIVELETA
OD OSI	9.481	266.605	266.779 266.782	266.030 266.910	266.694
OD OSI	0.014	267.051	0.0	266.11	266.694
OD OSI	1.022	267.219	4.487	266.298 266.418	266.694
OD OSI	7.214	268.236	6.147	266.478	266.694
OD OSI	9.342	268.351	8.841	268.274	268.274

PREČNI PROFILI CESTE P, P1.1 – P1.6 M 1:100

Št. sprem:			Opis spremembe/dopolnitve:		Datum:
					Podpis:
<div style="text-align: center;">  <p><b>SAVINJAPROJEKT</b></p> <p>PROJEKTIRANJE, SVETOVANJE, NADZOR</p> </div>					
<p>Vsebinska načrta je avtorska lastnina podjetja SAVINJAPROJEKT d.o.o. ŽALEC in je zaščiten z zakonom o avtorskih pravih (Ur.LRS št. 21/95). Kopiranje in dajanje obvesti o njeni vsebini ni dovoljeno, če ni posebej odobreno. Za vsa opravila, ki so v nasprotju s tem določilom, je zakonsko predvideno denarno nadomestilo za nastalo škodo.</p>					
Investitor:			Naziv objekta:		
OBČINA ŽALEC, Ul. Savinjske čete 5, 3310 ŽALEC			PROMETNA in KOMUNALNA INFRASTRUKTURA NA OBMOČJU EUP LO 4/3 POSLOVNA CONA ARNOVSKI GOZD III		
Projektant: SAVINJAPROJEKT d.o.o.		Ident.stevilka IZS 0636		Tehnični prikazi:	
	Ime:	Ident.št.:	Podpis:	VZDOLŽNI PROFIL CESTE P, P1.1 – P1.6	
Vodja projekta: Gorazd Pulko, univ.dipl.inž.grad.		G-0275		Vrsta načrta:	
Pooblaščen inženir: Aljaž Žolnir, univ.dipl.inž.grad.		G-4204		2.1 NAČRT JAVNE INFRASTRUKTURE	
Risad: Sabina Lesjak, inž.grad.				Št.projekta: 34/2019	
				Vrsta projekta:	
		Datum: April 2020		PZI	Merilo: M 1:100
					List.št. 2.5.1